Übersichtskarte EZG1, S2 - maximale Wassertiefen, M = 1 : 10.000

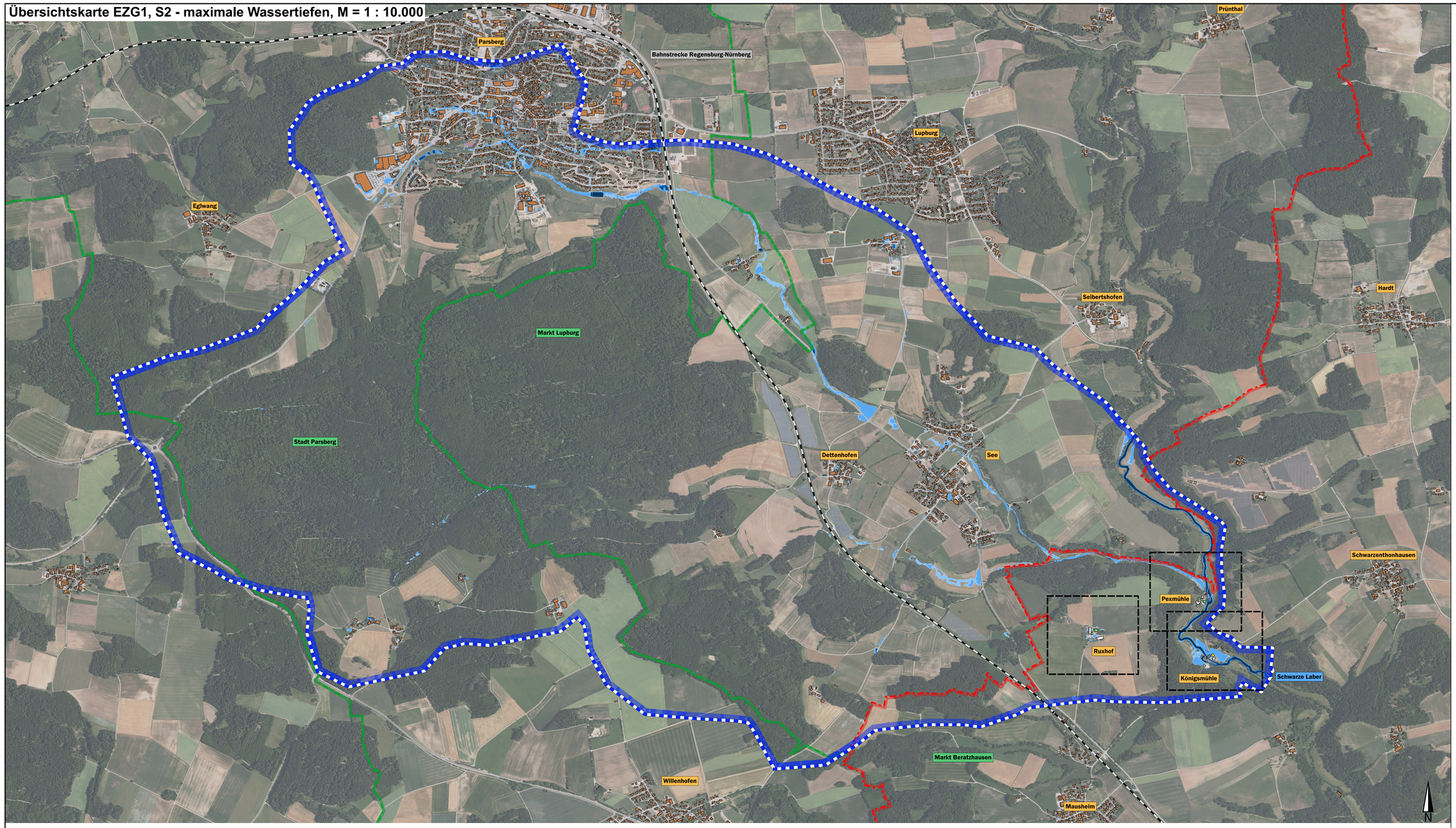

Legende

Szenario 2: T = 100 a, D = 1,0 h, HN = 47,5 mm

Max. Wassertiefen
- 5 - 10 cm
- 10 - 50 cm
- 50 - 100 cm
- größer 100 cm

Fließpfeile
- 0.20 - 0.50 m/s
- 0.50 - 2.00 m/s
- größer 2.00 m/s

Wasserstand am Gebäude
- kleiner 5 cm
- 5 - 10 cm
- 10 - 50 cm
- 50 - 100 cm
- größer 100 cm

Grundlagendaten
- Modellgrenze
- Gemeindegrenzen
- Gemeindegrenze Beratzhausen
- Gebäudeumrisse
- Bahnstrecke

Simulation mit Hochwasserabfluss Schwarze Laaber: 17,5 m³/s

Ausschnitt Pexmühle, S2 - wsplmax, M = 1:2.000

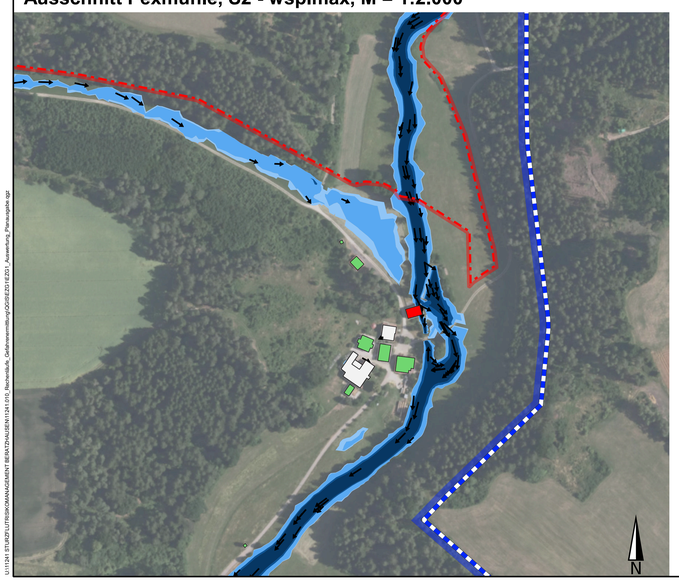

Ausschnitt Königsmühle, S2 - wsplmax, M = 1:2.000

Beachte: Ausschnitt Königsmühle wird auch beim EZG10 betrachtet, um den Gebietsabfluss aus Richtung Mausheim zu untersuchen!

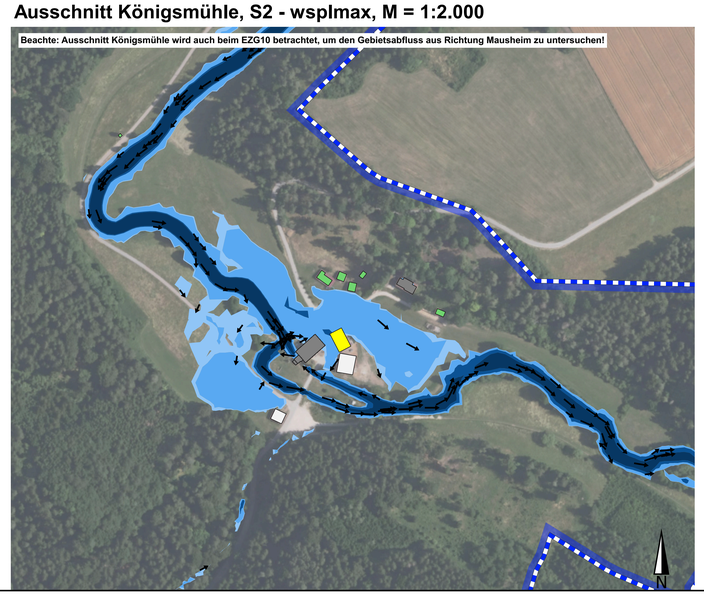

Ausschnitt Ruxhof, S2 - wsplmax, M = 1:2.000



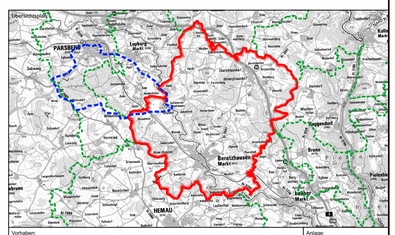

Vorhaben:	Sturzflutrisikomanagement Gemeindegebiet Markt Beratzhausen
Anlage:	EZG1-4
Plan-Nr.:	04
Landkreis:	Regensburg
Gemeinde/Markt/Stadt:	Gemeinde Beratzhausen
Projekt-Ident-Nr.:	U_11241.010
	GEFAHRENERMITTLUNG/RISIKOBEURTEILUNG Simulation nach Vorgaben des Leitfadens des LfU Bayern und in Abstimmung mit dem WWA Regensburg
Koordinaten-/Höhensystem:	UTM32N/DHHN2016
Maßstab:	1 : 10.000 1 : 2.000
	Gefahrenermittlung/Risikobeurteilung Einzugsgebiet 1, Szenario 2 (T = 100a) Maximale Wassertiefen

	Datum	Kürzel
sim.	01.04.25	Ms
gez.	07.04.25	Ms
gepr.	09.04.25	Hs

Entwurfsverfasser:

KEHRER PLANUNG

Hauptsitz:
Kehrer Planung GmbH
Lappersdorfer Str. 28
93059 Regensburg

Niederlassung:
Kehrer Planung GmbH
Sasseler Chaussee 76
22391 Hamburg

Vorhabenträger:

Anschrift:
Markt Beratzhausen
Marktstraße 33
93176 Beratzhausen

MARKT BERATZHAUSEN

22.08.2025 — Kehrer Otto
Datum — Unterschrift Entwurfsverfasser

Datum — Unterschrift Vorhabenträger

U:\11241 STURZFLUTRISIKOMANAGEMENT BERATZHAUSEN\11241.010_Recherche\4_Gefahrenermittlung\QGIS\EZG1\EZG1_Auswertung_Panoramakarte.qgz