Übersichtskarte EZG10, S2 - Maximale Wassertiefen, M = 1 : 12.500

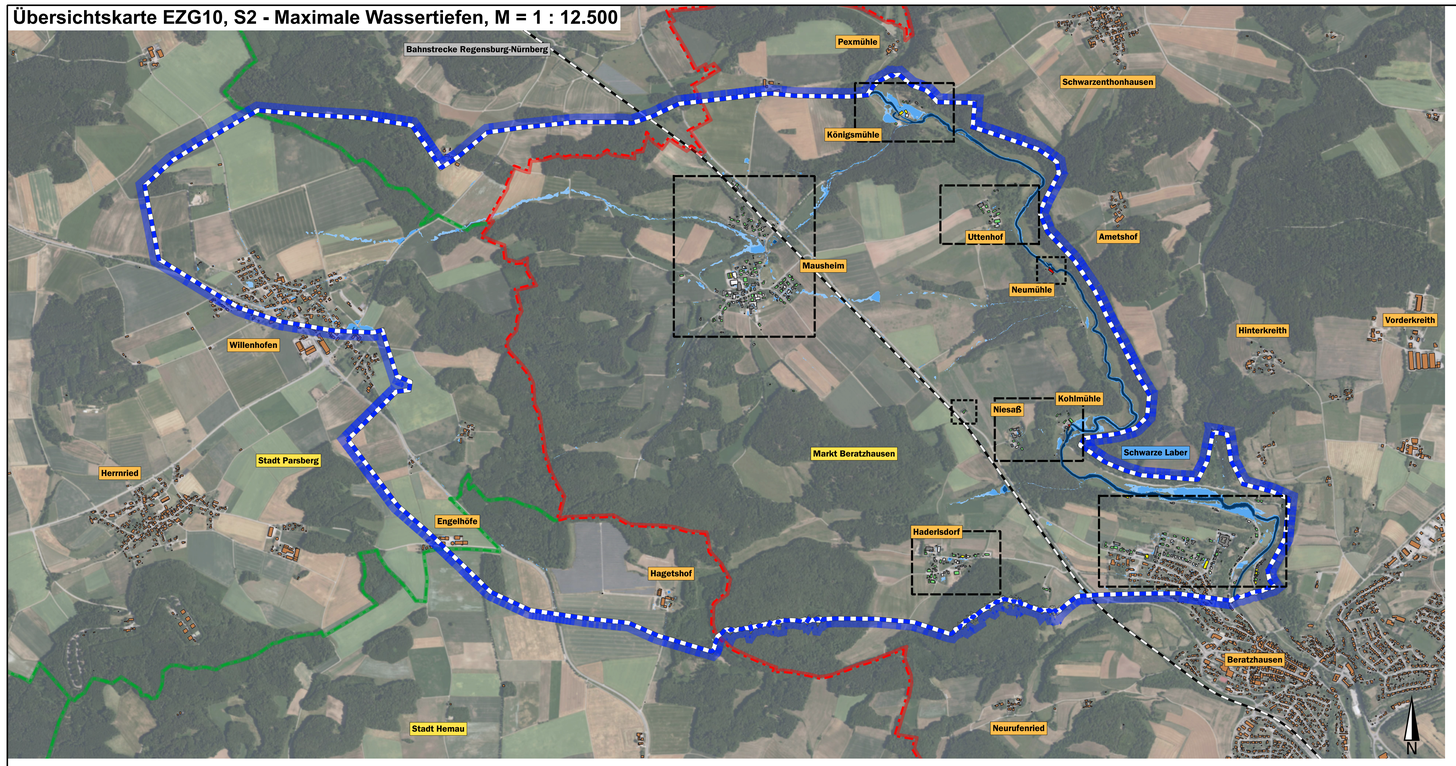

Ausschnitt Königsmühle, S2 - wsplmax, M = 1 : 2.000

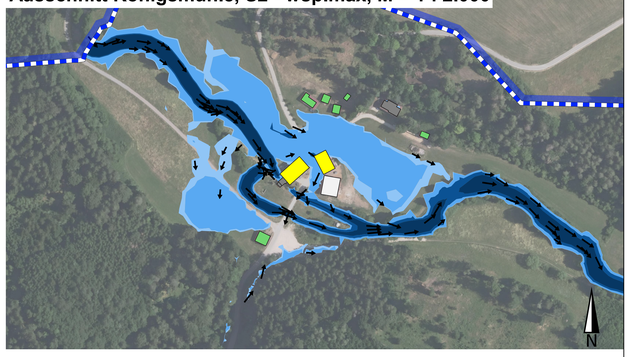

Ausschnitt Uttenhof/Neumühle, S2 - wsplmax, M = 1 : 2.000

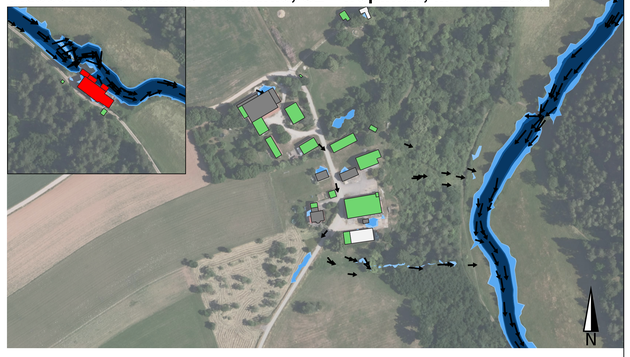

Legende

Szenario 2: T = 100 a, D = 1,0 h, HN = 47,5 mm

Max. Wassertiefen
- 5 - 10 cm
- 10 - 50 cm
- 50 - 100 cm
- größer 100 cm

Fließpfeile
- 0.20 - 0.50 m/s
- 0.50 - 2.00 m/s
- größer 2.00 m/s

Wasserstand am Gebäude
- kleiner 5 cm
- 5 - 10 cm
- 10 - 50 cm
- 50 - 100 cm
- größer 100 cm

Grundlagendaten
- Modellgrenze
- Gemeindegrenzen
- Gemeindegrenze Beratzhausen
- Gebäudeumrisse
- Bahnstrecke

Simulation mit Hochwasserabfluss Schwarze Laaber: 17,5 m³/s

Ausschnitt Mausheim, S2 - wsplmax, M = 1 : 2.000

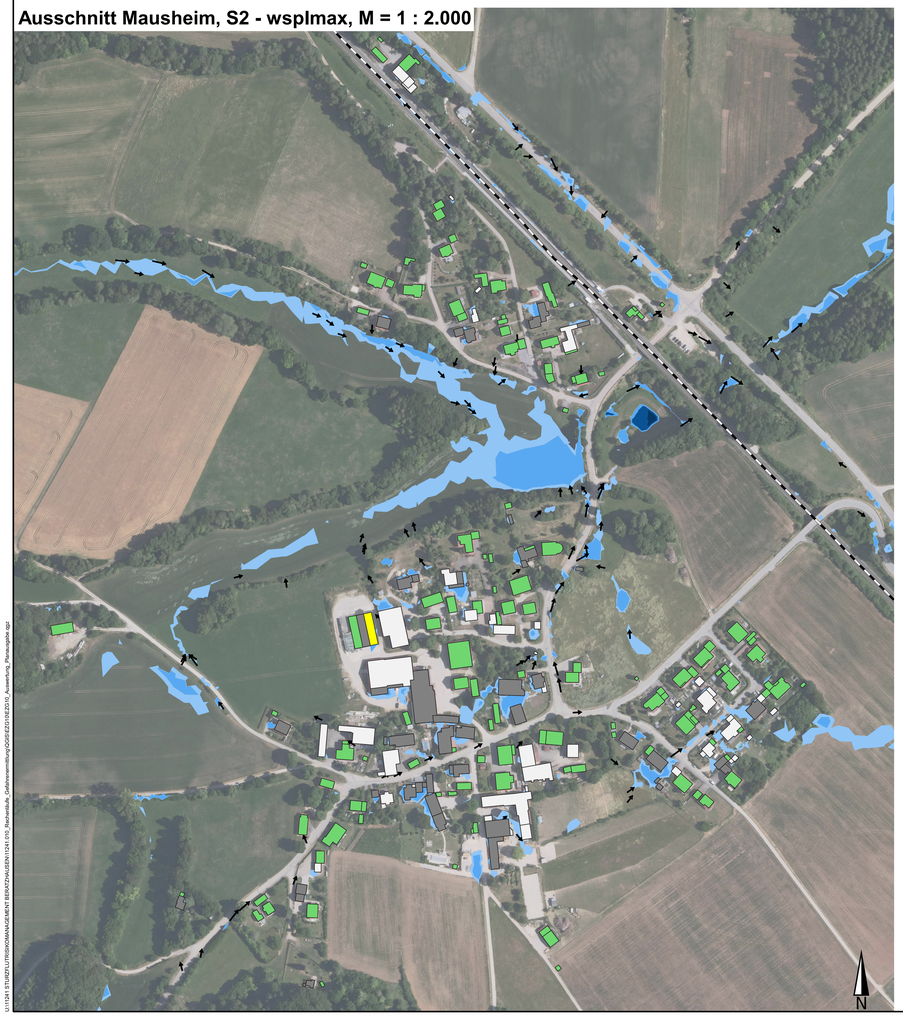

Ausschnitt Beratzhausen Nord-West, S2 - wsplmax, M = 1 : 2.000

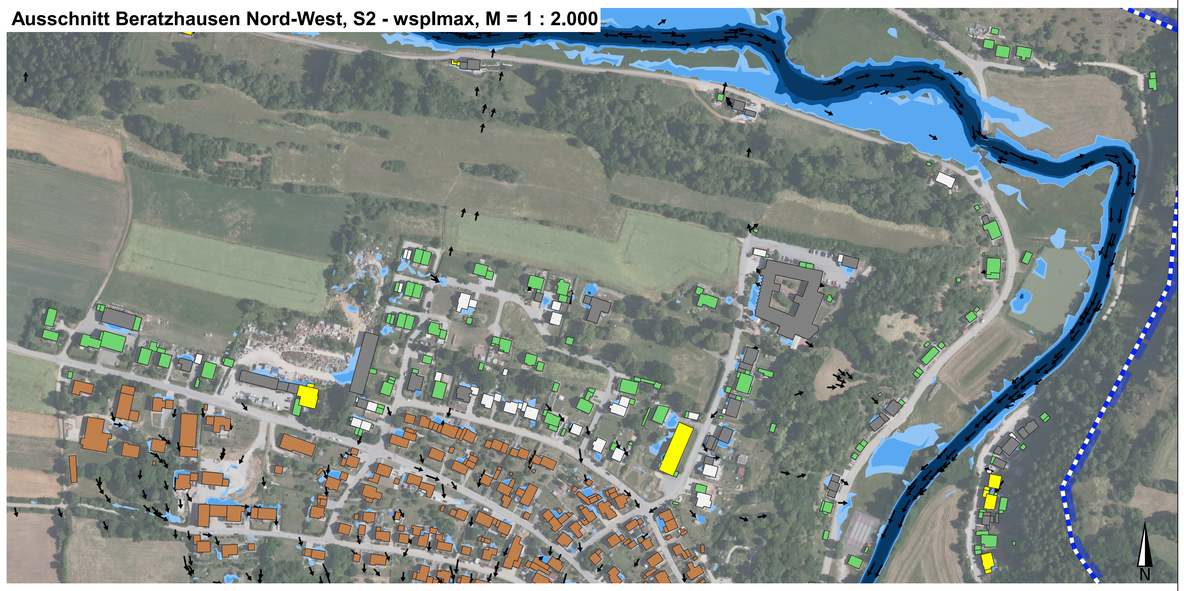

Ausschnitt Haderlsdorf, S2 - wsplmax, M = 1 : 2.000

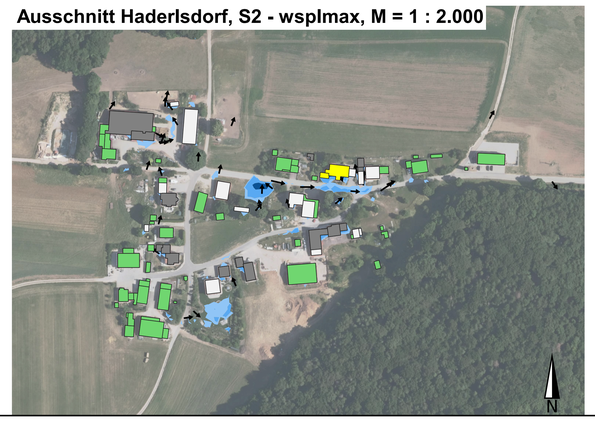

Ausschnitt Niesaß/Kohlmühle, S2 - wsplmax, M = 1 : 2.000

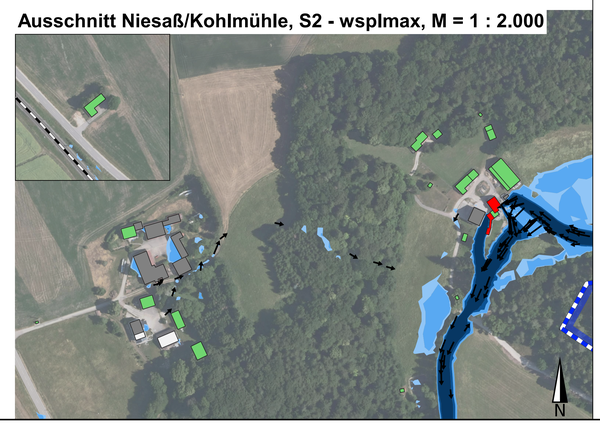

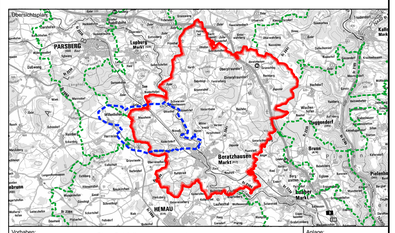

Vorhaben:	Sturzflutrisikomanagement Gemeindegebiet Markt Beratzhausen
Landkreis:	Regensburg
Gemeinde/Markt/Stadt:	Gemeinde Beratzhausen
Anlage:	EZG10-4
Plan-Nr.:	52
Projekt-/Ident-Nr.:	U_11241.010
Koordinaten-/Höhensystem:	UTM32N/DHHN2016

GEFAHRENERMITTLUNG/RISIKOBEURTEILUNG
Simulation nach Vorgaben des Leitfadens des LfU Bayern und in Abstimmung mit dem WWA Regensburg

Maßstab:		Datum	Kürzel
1 : 12.500 1 : 2.000	Gefahrenermittlung/Risikobeurteilung Einzugsgebiet 10, Szenario 2 (T = 100a) Maximale Wassertiefen	sim. 01.04.25	Ms
		gez. 07.04.25	Ms
		gepr. 09.04.25	Hs

Entwurfsverfasser:
KEHRER PLANUNG
Hauptsitz:
Kehrer Planung GmbH
Lappersdorfer Str. 28
93059 Regensburg
Niederlassung:
Kehrer Planung GmbH
Sasseler Chaussee 76
22391 Hamburg
Kehrer Otto
22.08.2025
Datum
Unterschrift Entwurfsverfasser

Vorhabenträger:
Anschrift:
Markt Beratzhausen
Marktstraße 33
93178 Beratzhausen
MARKT BERATZHAUSEN
Datum
Unterschrift Vorhabenträger

U:\11241 STURZFLUTRISIKOMANAGEMENT BERATZHAUSEN\11241.010_Berichtskarte_Gefahrenermittlung\QGIS\EZG10\EZG10_Auswertung_Plankarte.qgz