Übersichtskarte EZG2, S2 - maximale Wassertiefen, M = 1 : 10.000

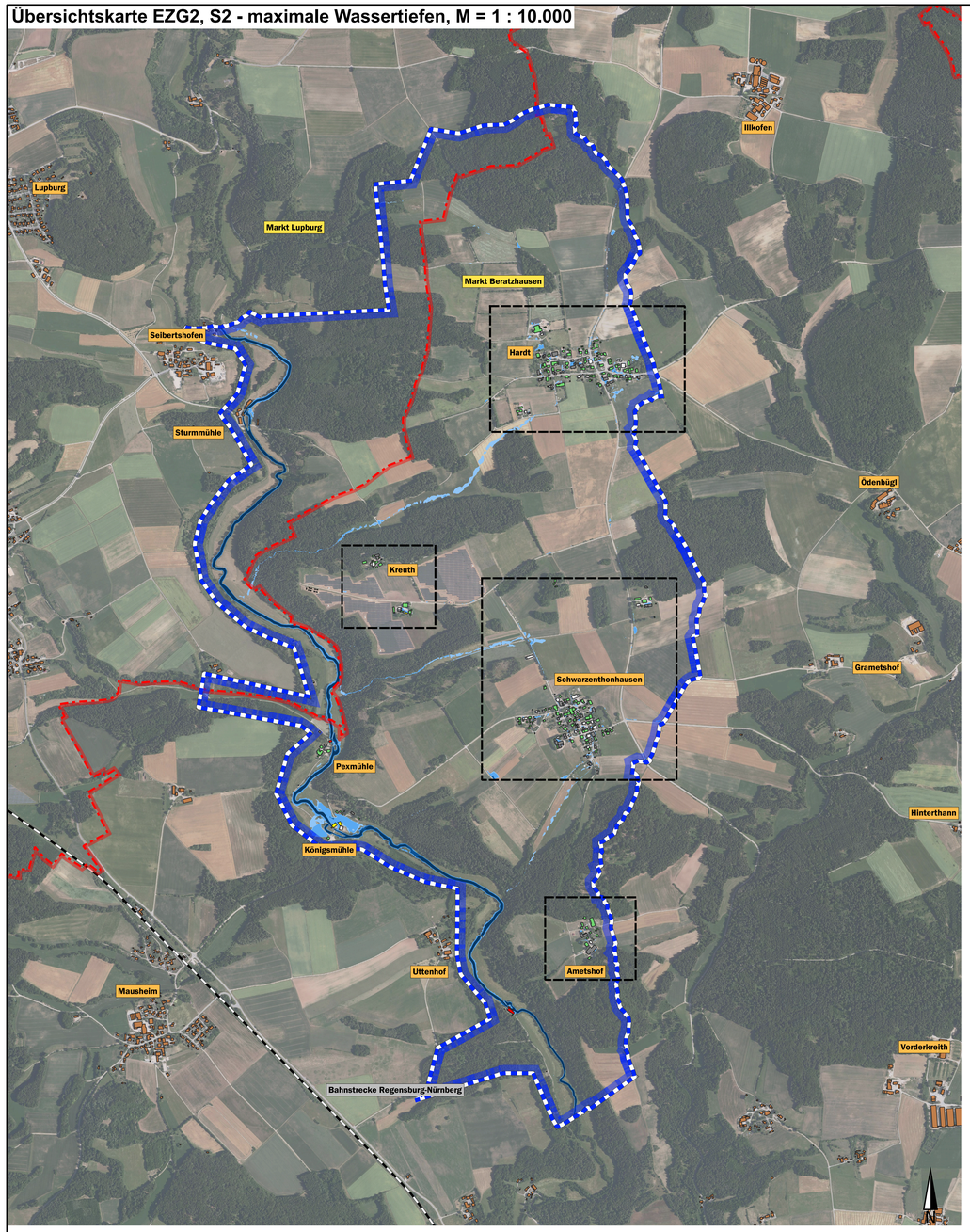

Ausschnitt Hardt, S2 - wsplmax, M = 1:2.000

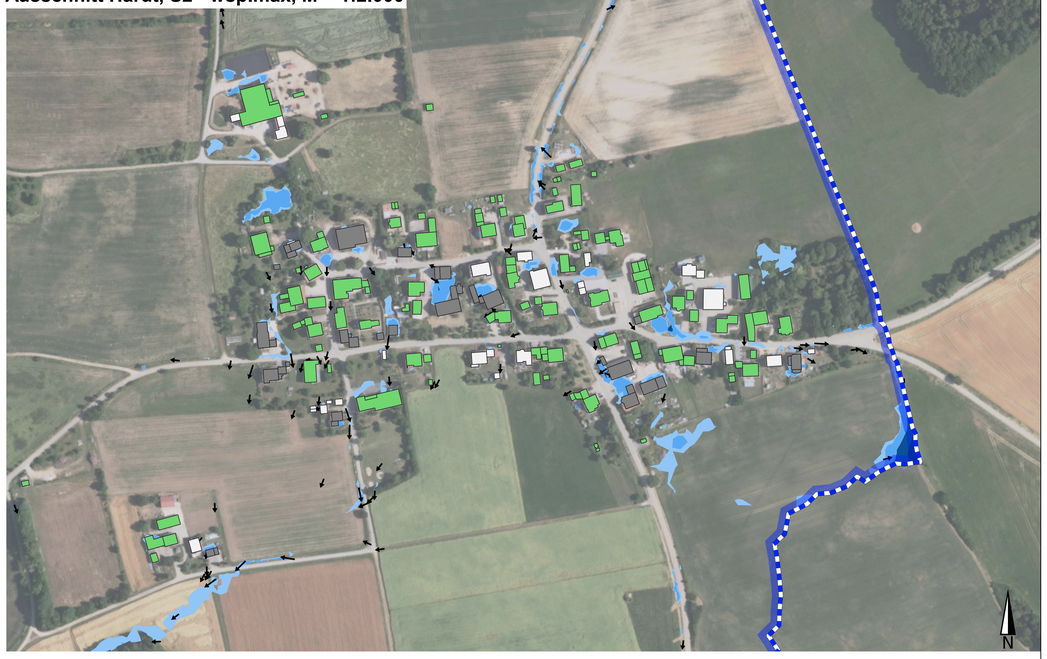

Ausschnitt Schwarzenthonhausen, S2 - wsplmax, M = 1:2.000



Ausschnitt Ametshof, S2 - wsplmax, M = 1:2.000



Ausschnitt Kreuth, S2 - wsplmax, M = 1:2.000



Legende

Szenario 2: T = 100 a, D = 1,0 h, HN = 47,5 mm

Max. Wassertiefen
- 5 - 10 cm
- 10 - 50 cm
- 50 - 100 cm
- größer 100 cm

Fließpfeile
- 0.20 - 0.50 m/s
- 0.50 - 2.00 m/s
- größer 2.0 m/s

Wasserstand am Gebäude
- kleiner 5 cm
- 5 - 10 cm
- 10 - 50 cm
- 50 - 100 cm
- größer 100 cm

Grundlagendaten
- Modellgrenze
- Gemeindegrenzen
- Gemeindegrenze Beratzhausen
- Gebäudeumrisse
- Bahnstrecke

Simulation mit Hochwasserabfluss Schwarze Laaber: 17,5 m³/s

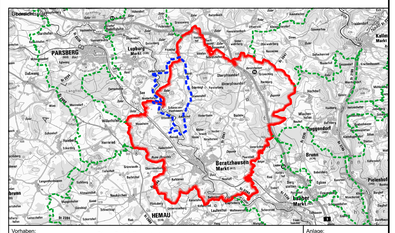

Vorhaben:	Sturzflutrisikomanagement Gemeindegebiet Markt Beratzhausen		Anlage: EZG2-4
Landkreis:	Regensburg		Plan-Nr.: 10
Gemeinde/Markt/Stadt:	Gemeinde Beratzhausen		Projekt-Ident-Nr.: U_11241.010
GEFAHRENERMITTLUNG/RISIKOBEURTEILUNG Simulation nach Vorgaben des Leitfadens des LfU Bayern und in Abstimmung mit dem WWA Regensburg			Koordinaten-/Höhensystem: UTM32N/DHHN2016
Maßstab: 1 : 10.000 1 : 2.000	Gefahrenermittlung/Risikobeurteilung Einzugsgebiet 2, Szenario 2 (T = 100a) Maximale Wassertiefen		Datum / Kürzel sim. 01.04.25 Ms gez. 07.04.25 Ms gepr. 09.04.25 Hs

Entwurfsverfasser:
KEHRER PLANUNG
Hauptsitz:
Kehrer Planung GmbH
Lappersdorfer Str. 28
93059 Regensburg
Niederlassung:
Kehrer Planung GmbH
Sasseler Chaussee 76
22391 Hamburg

Vorhabenträger:
Anschrift:
Markt Beratzhausen
Marktstraße 33
93176 Beratzhausen
MARKT BERATZHAUSEN

22.08.2025 Datum
Kehrer Otto
Unterschrift Entwurfsverfasser

Datum Unterschrift Vorhabenträger

U:\11241 STURZFLUTRISIKOMANAGEMENT BERATZHAUSEN\11241.010_Berichtsfolie_Gefahrenermittlung\QGIS\EZG\EZG2_Auswertung_Planausgabe.qgz