## Übersichtskarte EZG3, S2 - maximale Wassertiefen, M = 1 : 12.500

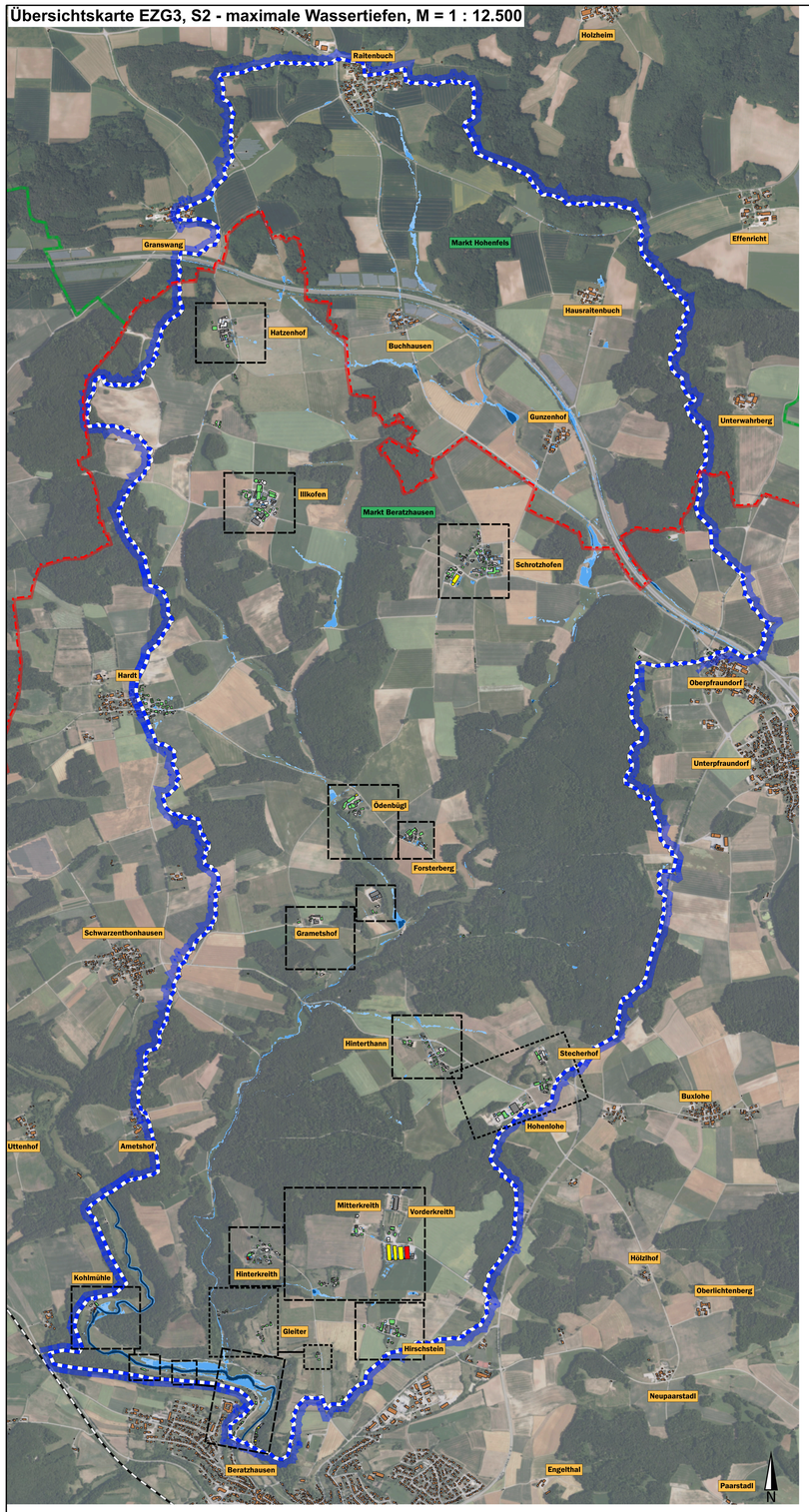


## Ausschnitt Hatzenhof, S2 - wsplmax, M = 1:2.000




## Ausschnitt Illkofen, S2 - wsplmax, M = 1:2.000




## Ausschnitt Hirschstein, S2 - wsplmax, M = 1:2.000




## Legende

Szenario 2: T = 100 a, D = 1,0h, HN = 47,5 mm

**Max. Wassertiefen**
- 5 - 10 cm
- 10 - 50 cm
- 50 - 100 cm
- größer 100 cm

**Fließpfeile**
- 0.20 - 0.50 m/s
- 0.50 - 2.00 m/s
- größer 2.00 m/s

**Wasserstand am Gebäude**
- kleiner 5 cm
- 5 - 10 cm
- 10 - 50 cm
- 50 - 100 cm
- größer 100 cm

**Grundlagendaten**
- Modellgrenze
- Gemeindegrenzen
- Gemeindegrenze Beratzhausen
- Gebäudeumrisse
- Bahnstrecke

Simulation mit Hochwasserabfluss Schwarze Laaber: 17,5 m³/s

## Ausschnitt Schrotzhofen, S2 - wsplmax, M = 1:2.000

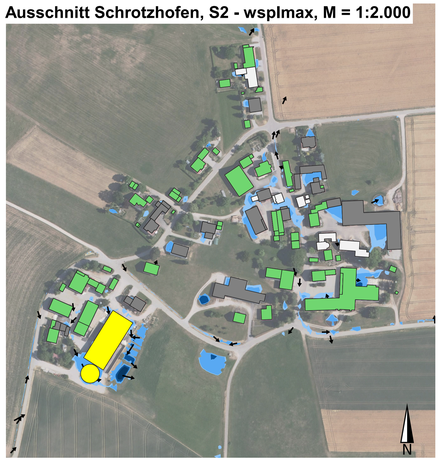


## Ausschnitt Ödenbügl/Forsterberg, S2, M = 1:2.000

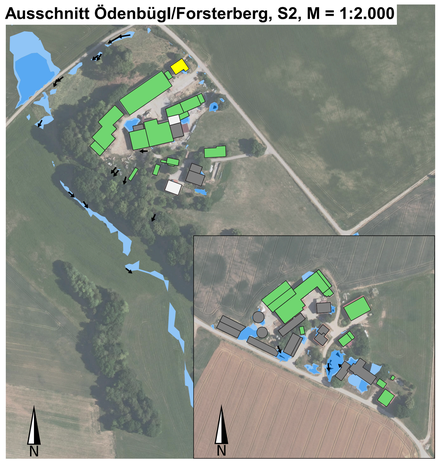


## Ausschnitt Gleiter, S2 - wsplmax, M = 1:2.000

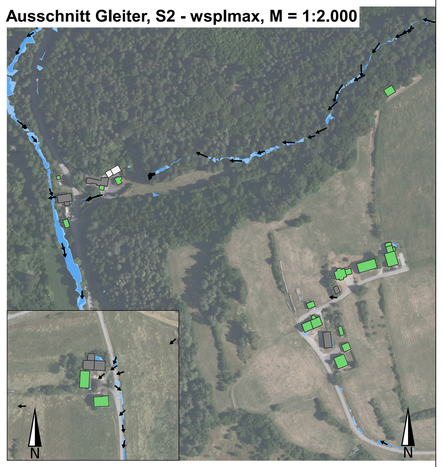


## Ausschnitt Grametshof, S2 - wsplmax, M = 1:2.000

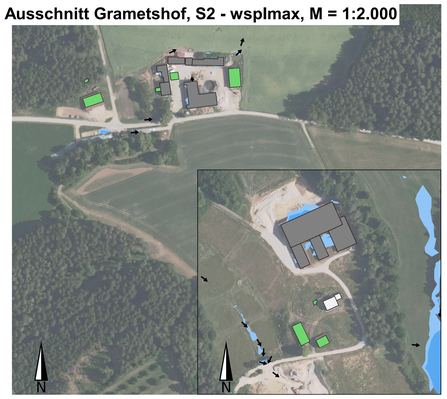


## Ausschnitt Hinterthann, S2 - wsplmax, M = 1:2.000

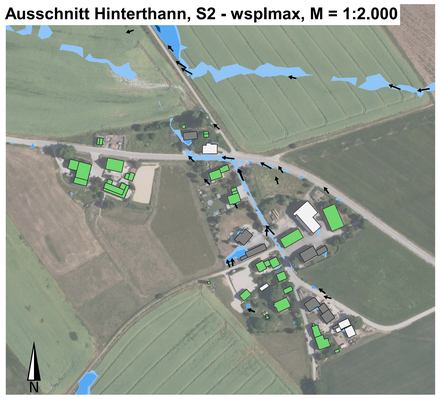


## Ausschnitt Kohlmühle, S2 - wsplmax, M = 1:2.000

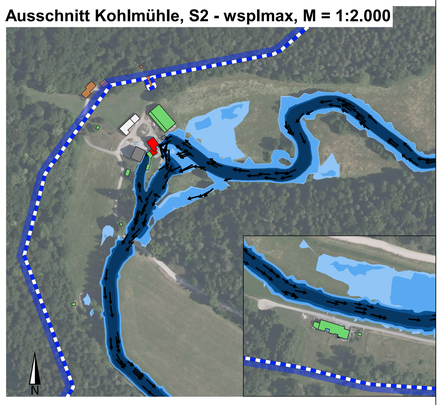


## Ausschnitt Stecherhof/Hohenlohe, S2 - wsplmax, M = 1:2.000

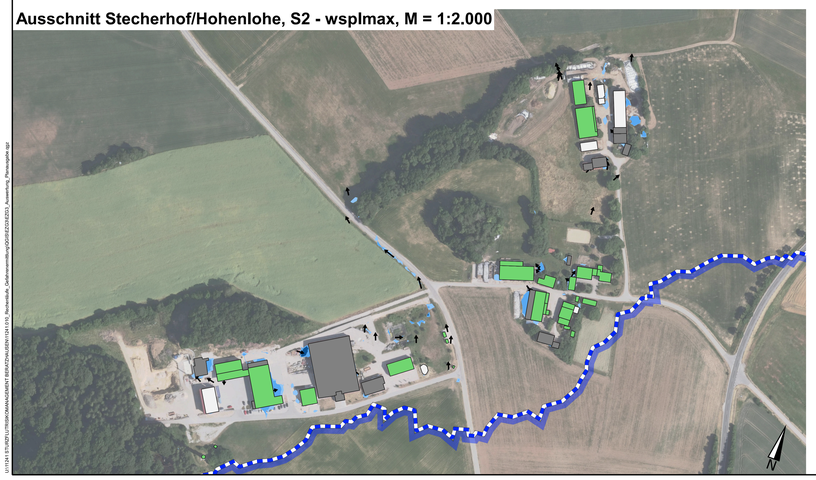


## Ausschnitt Vorder-/ Mitter-/ Hinterkreith, S2 - wsplmax, M = 1:2.000

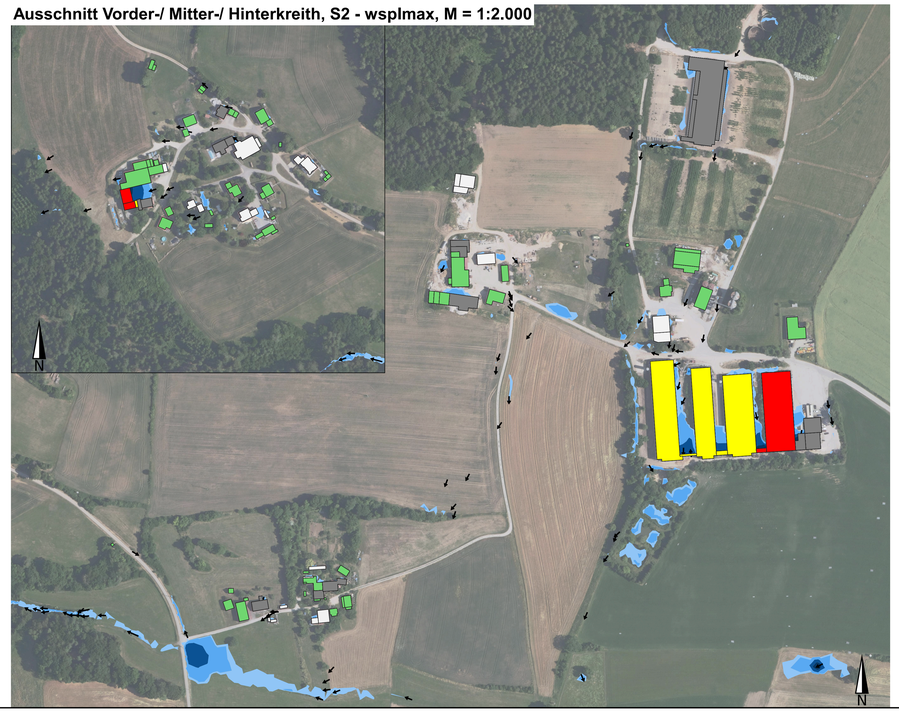


## Ausschnitt Beratzhausen, S2, M = 1:2.000

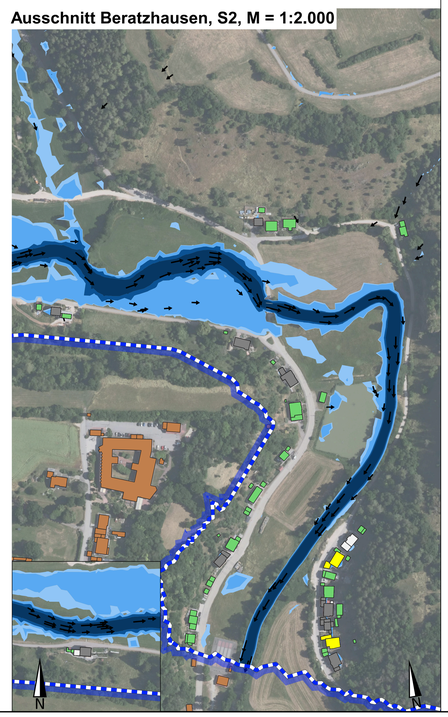


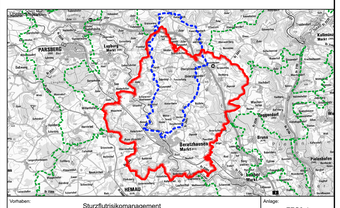
Landkreis Kelheim
Landkreis Regensburg
Landkreis Neumarkt i.d.OPf.
Landkreis Amberg-Sulzbach
Landkreis Cham
PARSBERG
Lupburg
Velburg
Beratzhausen
Laaber
Deuerling
Regenstauf
Wörth a.d.Donau
Bad Abbach
Saal a.d.Donau
Neutraubling
Donaustauf
Sinzing
Pentling
Barbing
Wenzenbach
Hemau
Neumarkt i.d.OPf.
Riedenburg
Kelheim
Mainburg
Regensburg
Straubing
Landshut
Deggendorf
Passau
Amberg
Weiden i.d.OPf.
Schwandorf
Cham
Furth im Wald
Bayerisch Eisenstein
Zwiesel
Viechtach
Bodenmais
Bayerisch Eisenstein
Grafenau
Freyung
Hauzenberg
Tittling
Neuburg a.Inn
Vilshofen a.d.Donau
Osterhofen
Plattling
Mitterfels
Rain
Straubing
Bogen
Geiselhöring
Mallersdorf-Pfaffenberg
Rottenburg a.d.Laaber
Langquaid
Essenbach
Ergolding
Altdorf
Ahrain
Eching
Neufahrn
Freising
Moosburg a.d.Isar
Pfaffenhofen a.d.Ilm
Ingolstadt
Eichstätt
Beilngries
Kipfenberg
Titting
Greding
Berching
Dietfurt a.d.Altmühl
Kallmünz
Regenstauf
Wörth a.d.Donau
Bad Abbach
Saal a.d.Donau
Neutraubling
Donaustauf
Sinzing
Pentling
Barbing
Wenzenbach
Hemau
Neumarkt i.d.OPf.
Riedenburg
Kelheim
Mainburg
Regensburg
Straubing
Landshut
Deggendorf
Passau
Amberg
Weiden i.d.OPf.
Schwandorf
Cham
Furth im Wald
Bayerisch Eisenstein
Zwiesel
Viechtach
Bodenmais
Bayerisch Eisenstein
Grafenau
Freyung
Hauzenberg
Tittling
Neuburg a.Inn
Vilshofen a.d.Donau
Osterhofen
Plattling
Mitterfels
Rain
Straubing
Bogen
Geiselhöring
Mallersdorf-Pfaffenberg
Rottenburg a.d.Laaber
Langquaid
Essenbach
Ergolding
Altdorf
Ahrain
Eching
Neufahrn
Freising
Moosburg a.d.Isar
Pfaffenhofen a.d.Ilm
Ingolstadt
Eichstätt
Beilngries
Kipfenberg
Titting
Greding
Berching
Dietfurt a.d.Altmühl
Kallmünz
Bundesautobahn A93
Bundesautobahn A3
Bundesautobahn A9
Bundesautobahn A6
Bundesautobahn A92
Bundesautobahn A94
Bundesautobahn A96
Bundesautobahn A8
Bundesautobahn A99
Bundesautobahn A70
Bundesautobahn A73
Bundesautobahn A81
Bundesautobahn A7
Bundesautobahn A45
Bundesautobahn A44
Bundesautobahn A61
Bundesautobahn A5
Bundesautobahn A67
Bundesautobahn A60
Bundesautobahn A643
Bundesautobahn A648
Bundesautobahn A66