Übersichtskarte EZG4, S2 - Max. Wassertiefen, M = 1 : 12.500

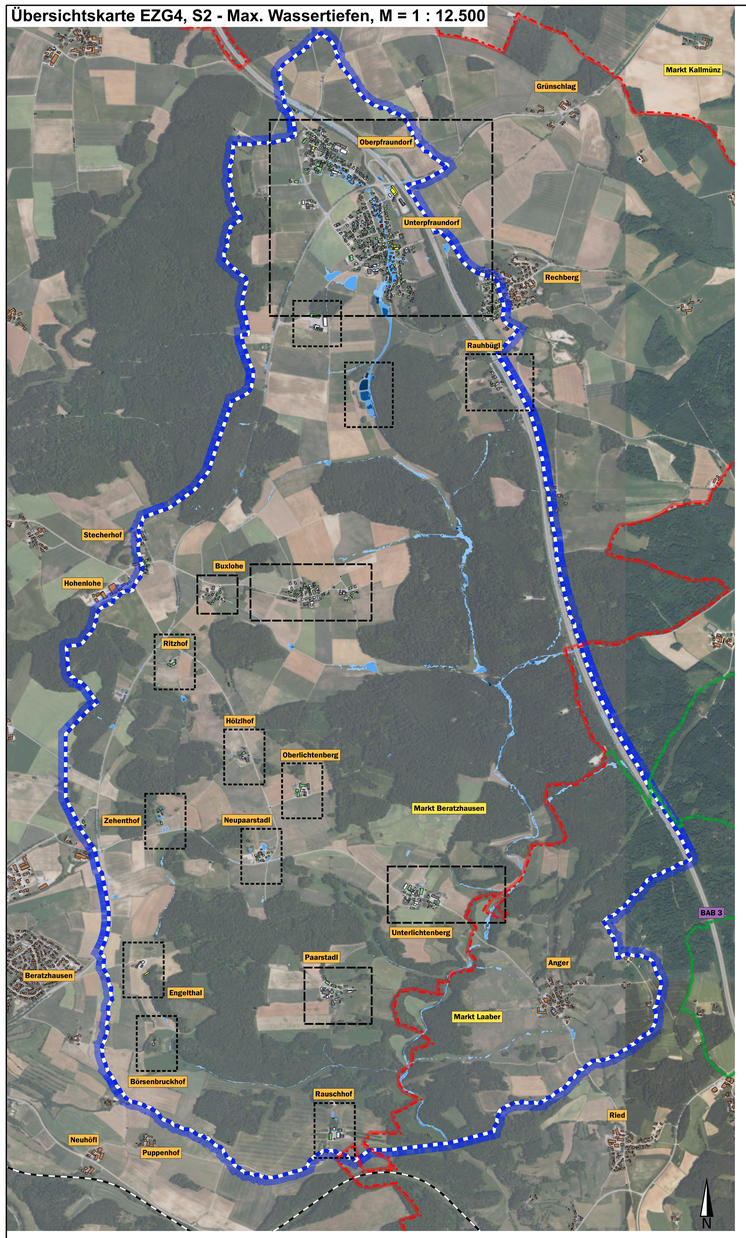

Ausschnitt Ober-/Unterpfraundorf, S2 - wsplmax, M = 1 : 2.000



Legende

Szenario 2: T = 100 a, D = 1,0 h, HN = 47,5 mm

Max. Wassertiefen
- 5 - 10 cm
- 10 - 50 cm
- 50 - 100 cm
- größer 100 cm

Fließpfeile
- 0.20 - 0.50 m/s
- 0.50 - 2.00 m/s
- größer 2.00 m/s

Wasserstand am Gebäude
- kleiner 5 cm
- 5 - 10 cm
- 10 - 50 cm
- 50 - 100 cm
- größer 100 cm

Grundlagendaten
- Modellgrenze
- Gemeindegrenzen
- Gemeindegrenze Beratzhausen
- Gebäudeumrisse
- Bahnstrecke

Ausschnitt Buxlohe, S2 - wsplmax, M = 1 : 2.000



Ausschnitt Unterlichtenberg, S2 - wsplmax, M = 1 : 2.000

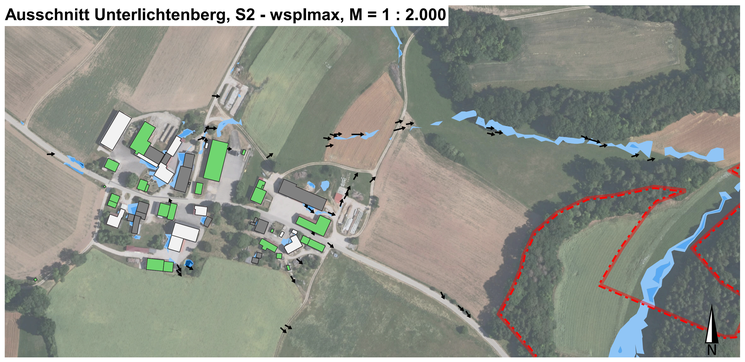

Ausschnitt Paarstadl, S2 - wsplmax, M = 1 : 2.000

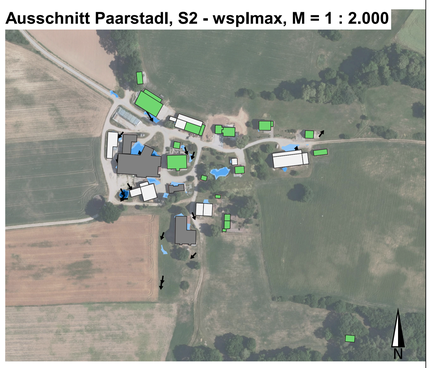

Kleinere Ausschnitte, S2 - wsplmax, M = 1 : 2.000















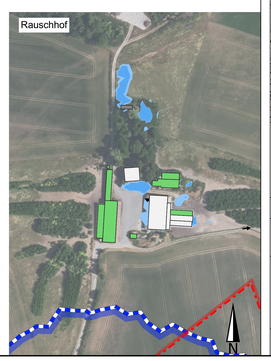

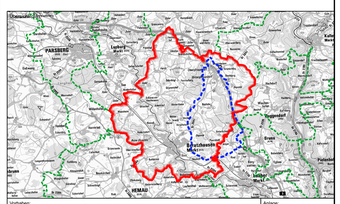

Vorhaben: Sturzflutrisikomanagement Gemeindegebiet Markt Beratzhausen

Anlage: EZG4-4

Plan-Nr.: 22

Landkreis: Regensburg

Gemeinde/Markt/Stadt: Gemeinde Beratzhausen

Projekt-Nummer: U_11241.010

GEFAHRENERMITTLUNG/RISIKOBEURTEILUNG
Simulation nach Vorgaben des Leitfadens des LfU Bayern und in Abstimmung mit dem WWA Regensburg

Koordinaten-/Höhensystem: UTM32N/DHHN2016

Maßstab: 1 : 12.500 / 1 : 2.000

Gefahrenermittlung/Risikobeurteilung
Einzugsgebiet 4, Szenario 2 (T = 100a)
Maximale Wassertiefen

	Datum	Kürzel
erst.	01.04.25	Ma
ged.	07.04.25	Ma
gepr.	09.04.25	Hk

Ersteller/Verfasser:
KEHRER PLANUNG
Hauptsitz: Kehrer Planung GmbH, Lappersdorfer Str. 28, 93059 Regensburg
Niederlassung: Kehrer Planung GmbH, Sieveker Chaussee 76, 22391 Hamburg
Kehrer / Otto
Unterschrift Ersteller/Verfasser
22.08.2025
Datum

Vorhabenträger:
MARKT BERATZHAUSEN
Anschrift: Markt Beratzhausen, Marktstraße 33, 93176 Beratzhausen
Datum
Unterschrift Vorhabenträger

Die erstellten Daten, Inhalte, Analysen und Ergebnisse sind urheberrechtlich geschützt. Jegliche Weitergabe, Vervielfältigung oder sonstige Nutzung bedarf der vorherigen schriftlichen Zustimmung der Kehrer Planung GmbH.

U:\11241 STURZFLUTRISIKOMANAGEMENT BERATZHAUSEN\11241_Berichte\06_Gefahrenermittlung\GIS\EZG4\EZG4_Ausschnitte_Übersichtskarte.mxd