Übersichtskarte EZG5 + EZG6, S2 - Maximale Wassertiefen, M = 1 : 10.000

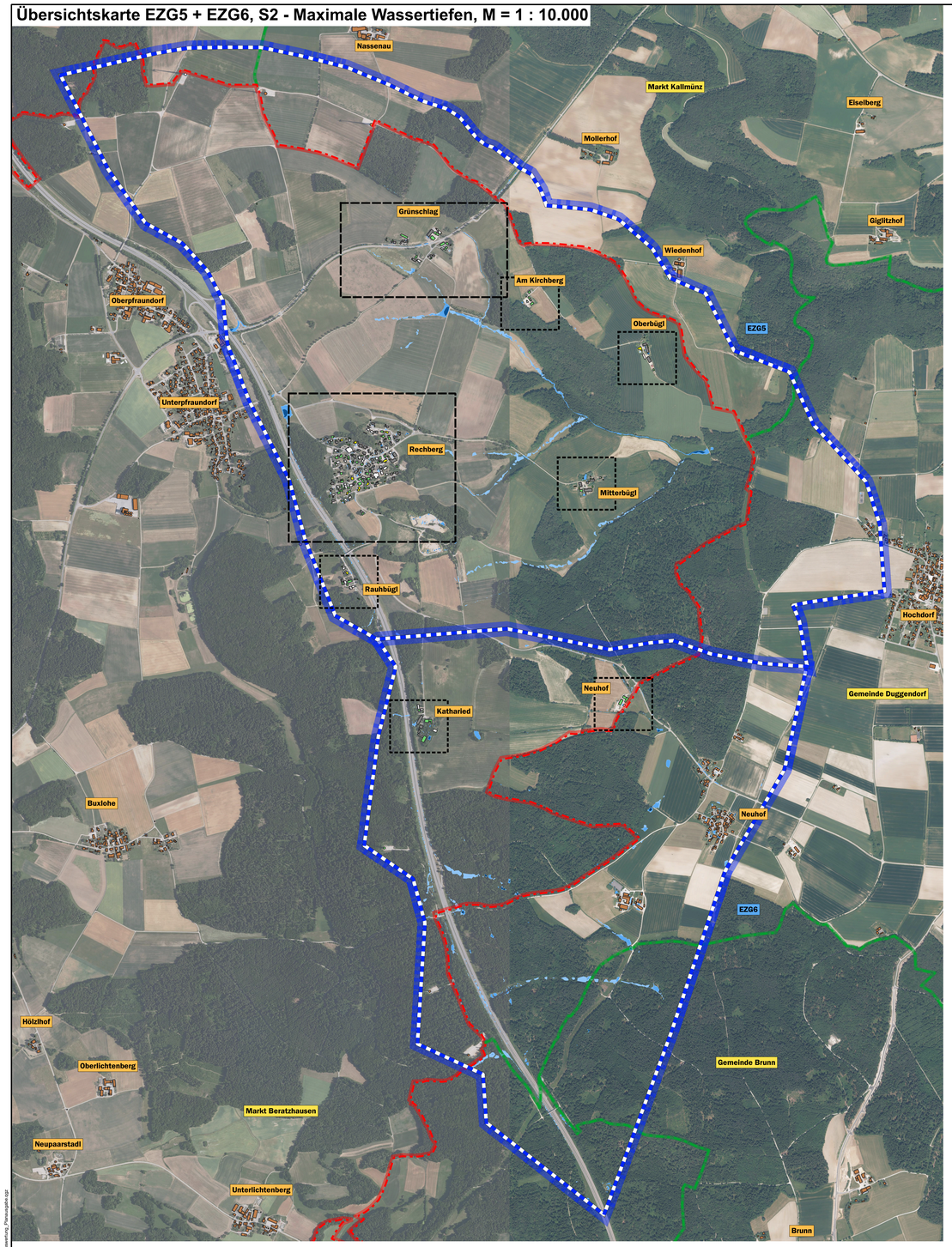

Ausschnitt Rechberg, S2 - wsplmax, M = 1 : 2.000

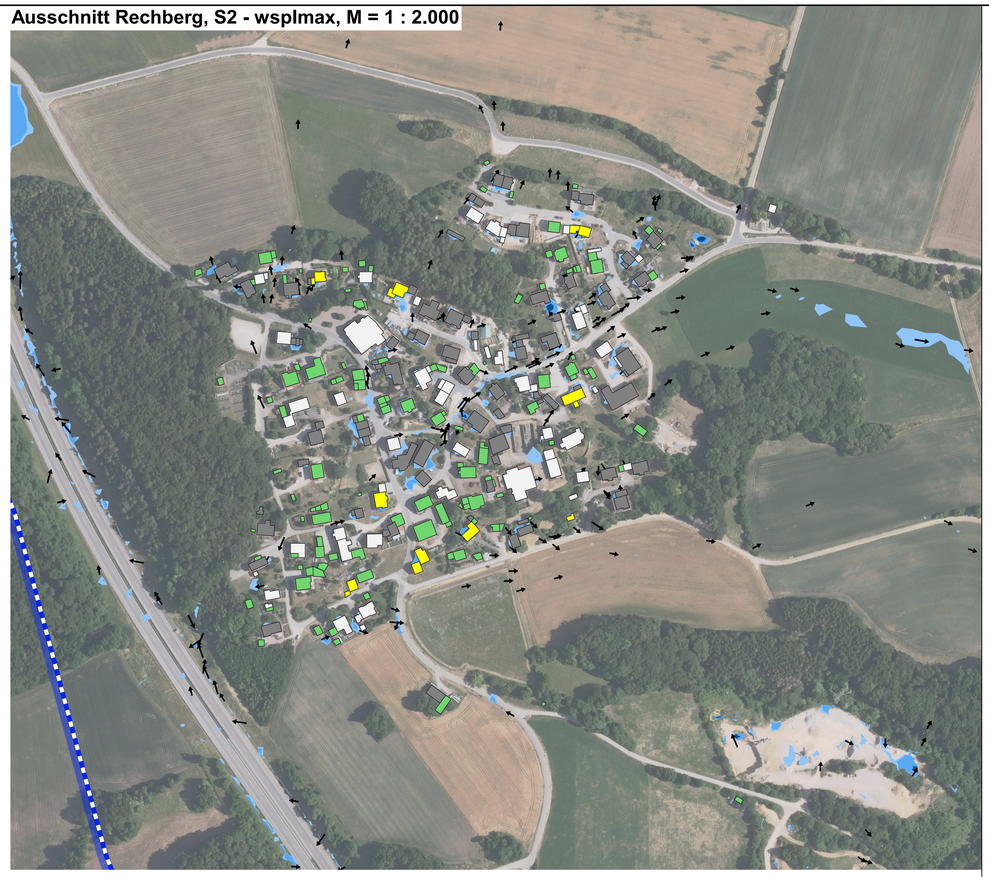

Ausschnitt Grünschlag, S2 - wsplmax, M = 1 : 2.000

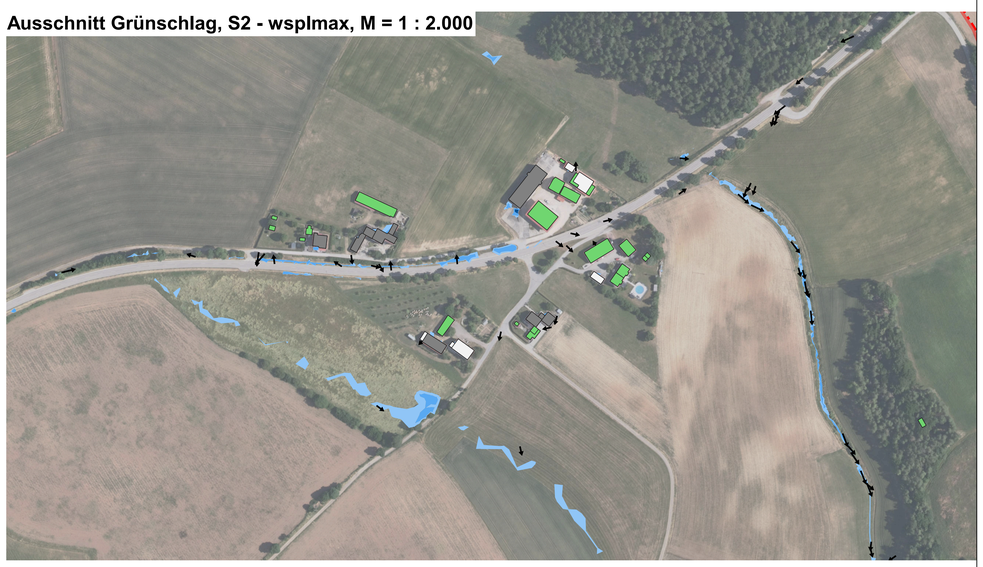

Kleinere Ausschnitte, S2 - wsplmax, M = 1 : 2.000







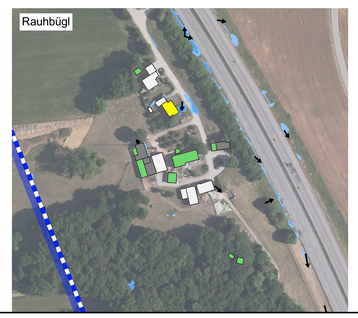

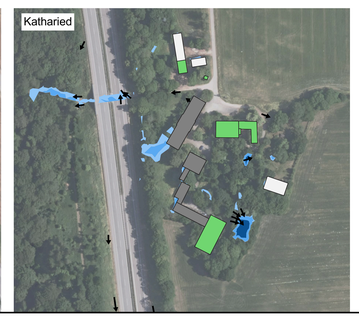

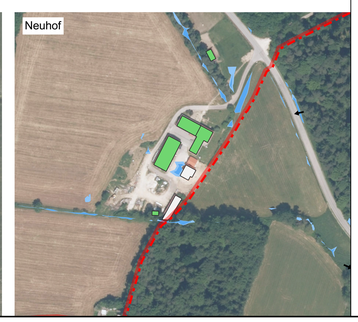

Legende

Szenario 2: T = 100 a, D = 1,0 h, HN = 47,5 mm

Max. Wassertiefen
- 5 - 10 cm
- 10 - 50 cm
- 50 - 100 cm
- größer 100 cm

Fließgeschwindigkeiten
- 0.20 - 0.50 m/s
- 0.50 - 2.00 m/s
- größer 2.00 m/s

Wasserstand am Gebäude
- kleiner 5 cm
- 5 - 10 cm
- 10 - 50 cm
- 50 - 100 cm
- größer 100 cm

Grundlagendaten
- Modellgrenze
- Gemeindegrenzen
- Gemeindegrenze Beratzhausen
- Gebäudeumrisse

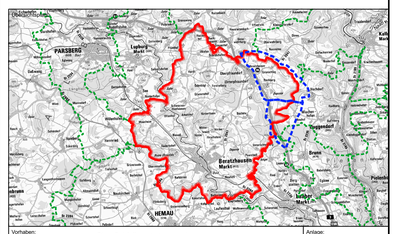

Vorhaben:	Sturzflutrisikomanagement Gemeindegebiet Markt Beratzhausen	Anlage:	EZG5+6_4
		Plan-Nr.:	28
Landkreis:	Regensburg	Projekt-Ident-Nr.:	U_11241.010
Gemeinde/Markt/Stadt:	Gemeinde Beratzhausen	Koordinaten-/Höhensystem:	UTM32N/DHHN2016

GEFAHRENERMITTLUNG/RISIKOBEURTEILUNG
Simulation nach Vorgaben des Leitfadens des LfU Bayern und in Abstimmung mit dem WWA Regensburg

Maßstab:		Datum	Kürzel
1 : 10.000 1 : 2.000	Gefahrenermittlung/Risikobeurteilung Einzugsgebiet 5+6, Szenario 2 (T = 100a) Maximale Wassertiefen	sim. 01.04.25	Ms
		gez. 07.04.25	Ms
		gepr. 09.04.25	Hs

Entwurfsverfasser:

KEHRER PLANUNG

Hauptsitz:
Kehrer Planung GmbH
Lappersdorfer Str. 28
93059 Regensburg

Niederlassung:
Kehrer Planung GmbH
Sasseler Chaussee 76
22391 Hamburg

Digitale Signatur von Kehrer Otto
DN: c=Kehrer Otto, o=Kehrer Planung GmbH, ou=Kehrer Planung GmbH, email=kehrer@kehrer-planung.de
Datum: 2025.08.25 12:08:25 +02'00'

Kehrer Otto

22.08.2025
Datum

Unterschrift Entwurfsverfasser

Vorhabenträger:

Anschrift:
Markt Beratzhausen
Marktstraße 33
93176 Beratzhausen

MARKT BERATZHAUSEN

Datum

Unterschrift Vorhabenträger

U:\11241 STURZFLUTRISIKOMANAGEMENT BERATZHAUSEN\11241.010_Bescheinkäufe_Gefahrenermittlung\DGIS\EZG5+6\EZG5+6_Auswertung_Planungsbe.qgz