Übersichtskarte EZG8, S2 - wsplmax, M = 1 : 12.500

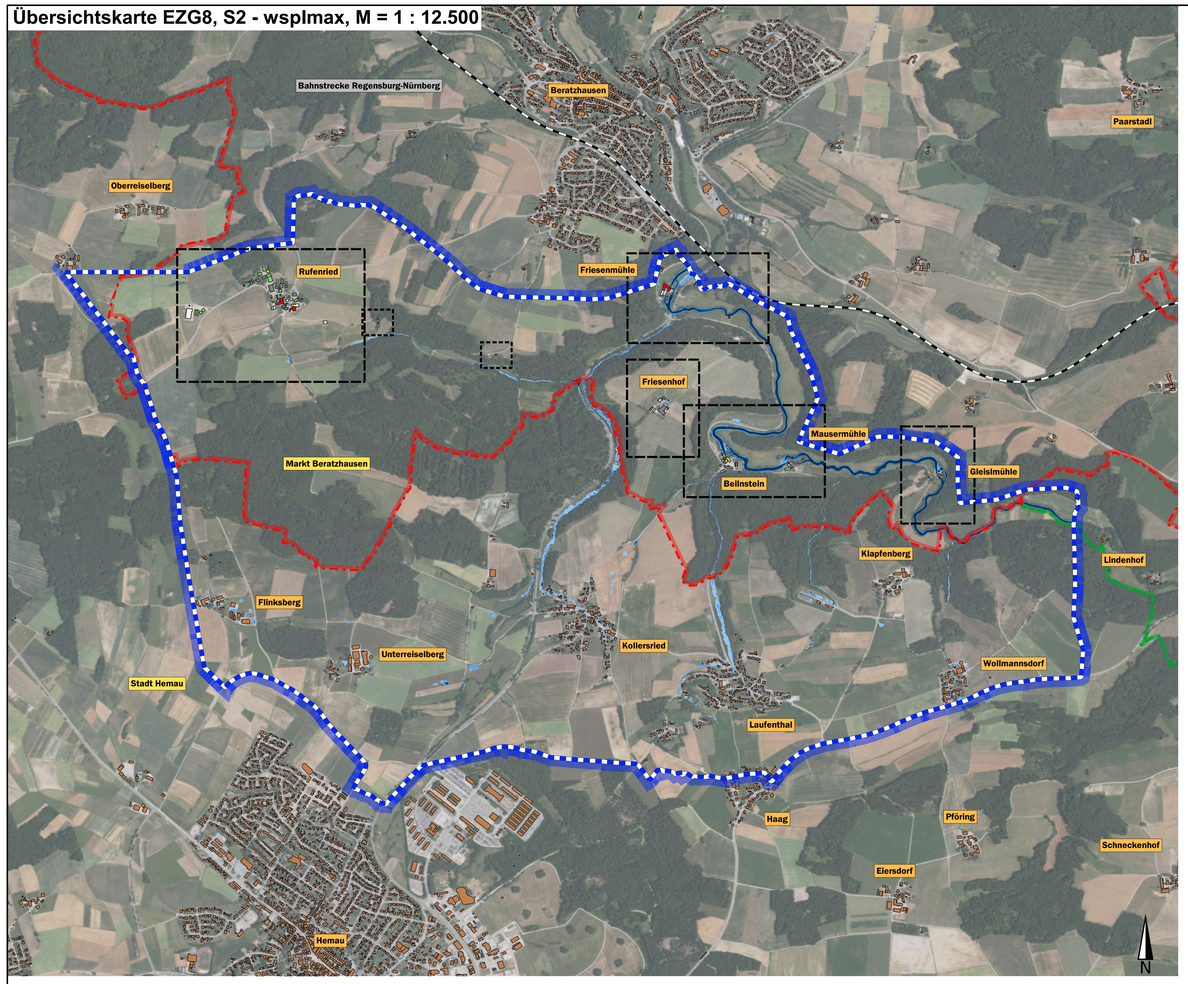

Ausschnitt Friesenmühle, S2 - wsplmax, M = 1 : 2.000

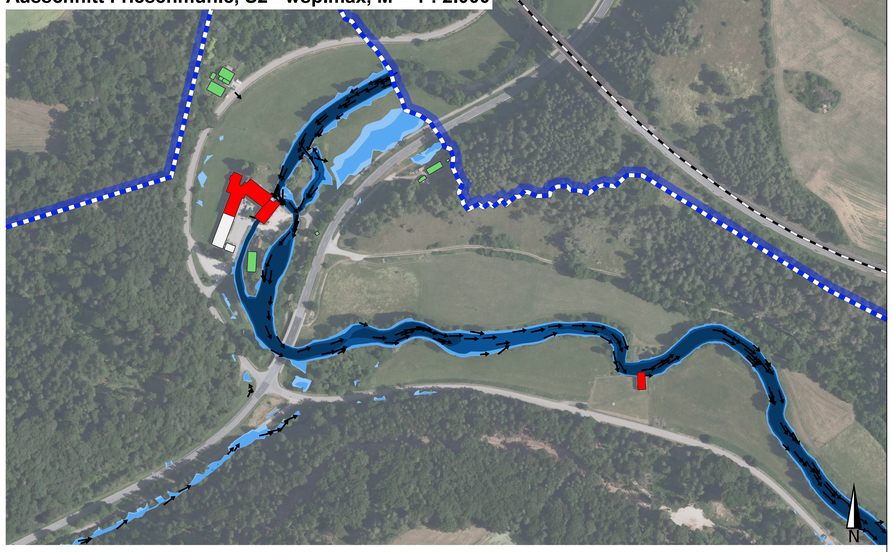

Ausschnitt Beilnstein/Mausermühle, S2 - wsplmax, M = 1 : 2.000

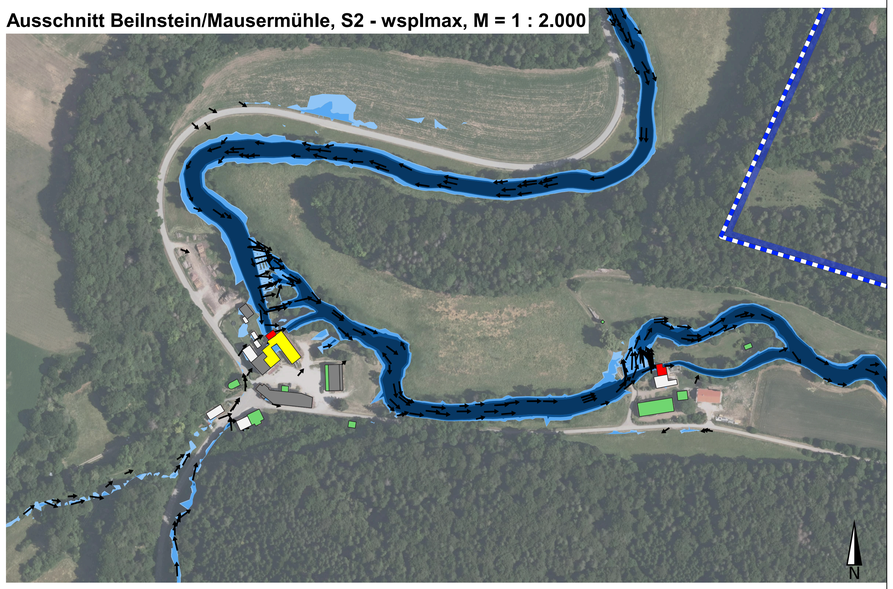

Legende

Szenario 2: T = 100 a, D = 1,0h, HN = 47,5 mm

Max. Wassertiefen
- 5 - 10 cm
- 10 - 50 cm
- 50 - 100 cm
- größer 100 cm

Fließpfeile
- 0.20 - 0.50 m/s
- 0.50 - 2.00 m/s
- größer 2.00 m/s

Wasserstand am Gebäude
- kleiner 5 cm
- 5 - 10 cm
- 10 - 50 cm
- 50 - 100 cm
- größer 100 cm

Grundlagendaten
- Modellgrenze
- Gemeindegrenzen
- Gemeindegrenze Beratzhausen
- Gebäudeumrisse
- Bahnstrecke

Simulation mit Hochwasserabfluss Schwarze Laaber: 17,5 m³/s

Ausschnitt Rufenried, S2 - wsplmax, M = 1 : 2.000

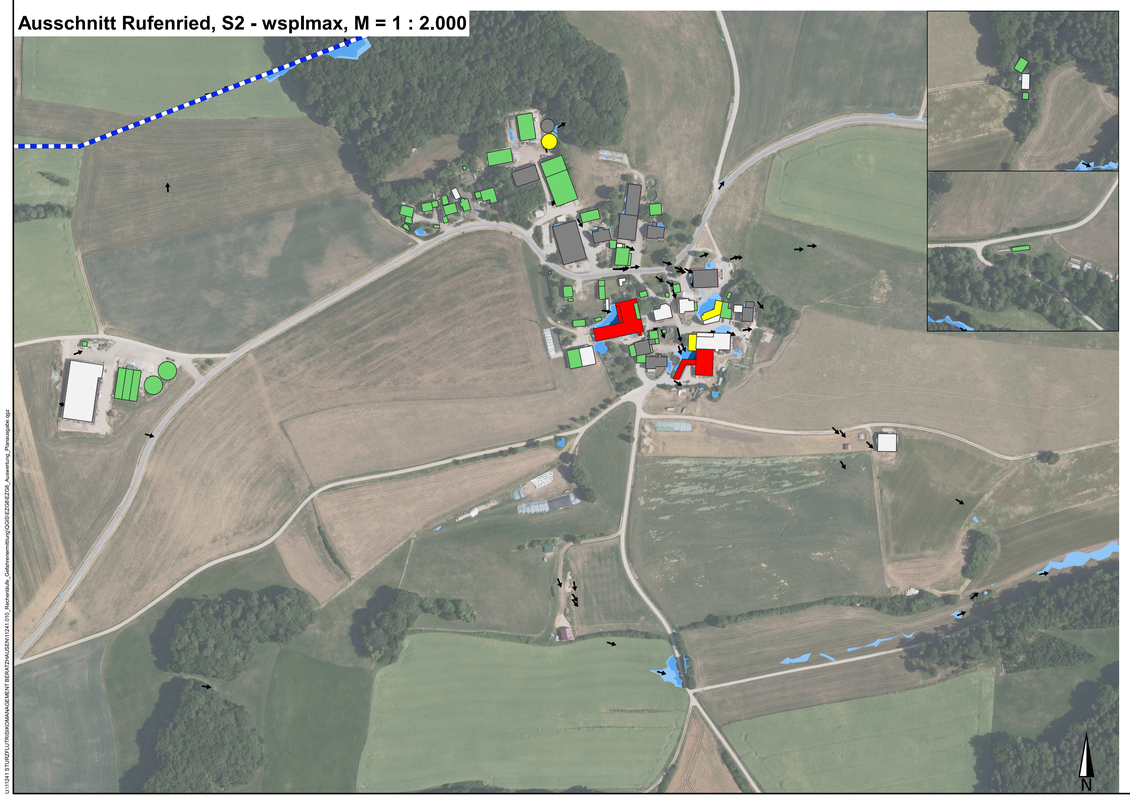

Bereich Friesenhof, S2 - wsplmax, M = 1 : 2.000



Bereich Gleislmühle, S2 - wsplmax, M = 1 : 2.000



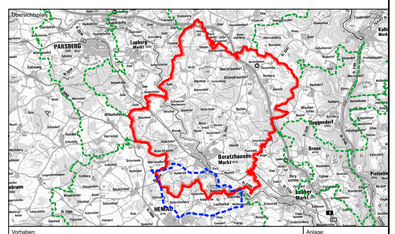

Vorhaben:	Sturzflutrisikomanagement Gemeindegebiet Markt Beratzhausen	Anlage:	EZG8-4
		Plan-Nr.:	46
Landkreis:	Regensburg		
Gemeinde/Markt/Stadt:	Gemeinde Beratzhausen	Projekt-/Ident-Nr.:	U_11241.010
GEFAHRENERMITTLUNG/RISIKOBEURTEILUNG Simulation nach Vorgaben des Leitfadens des LfU Bayern und in Abstimmung mit dem WWA Regensburg		Koordinaten-/Höhensystem:	UTM32N/DHHN2016

Maßstab:			Datum	Kürzel
1 : 12.500 1 : 2.000	Gefahrenermittlung/Risikobeurteilung Einzugsgebiet 8, Szenario 2 (T = 100a) Maximale Wassertiefen	sim.	01.04.25	Ms
		gez.	07.04.25	Ms
		gepr.	09.04.25	Hs

Entwurfsverfasser:
KEHRER PLANUNG
Hauptsitz: Kehrer Planung GmbH, Lappersdorfer Str. 28, 93059 Regensburg
Niederlassung: Kehrer Planung GmbH, Sasseler Chausssee 76, 22391 Hamburg
22.08.2025 Datum
Kehrer Otto Unterschrift Entwurfsverfasser

Vorhabenträger:
Anschrift: Markt Beratzhausen, Marktstraße 33, 93176 Beratzhausen
MARKT BERATZHAUSEN
Datum Unterschrift Vorhabenträger

U:\11241 STURZFLUTRISIKOMANAGEMENT BERATZHAUSEN\11241.010_Rechenläufe_Gefahrenermittlung\QGIS\EZG8\EZG8_Auswertung_Plenausgabe.qgz